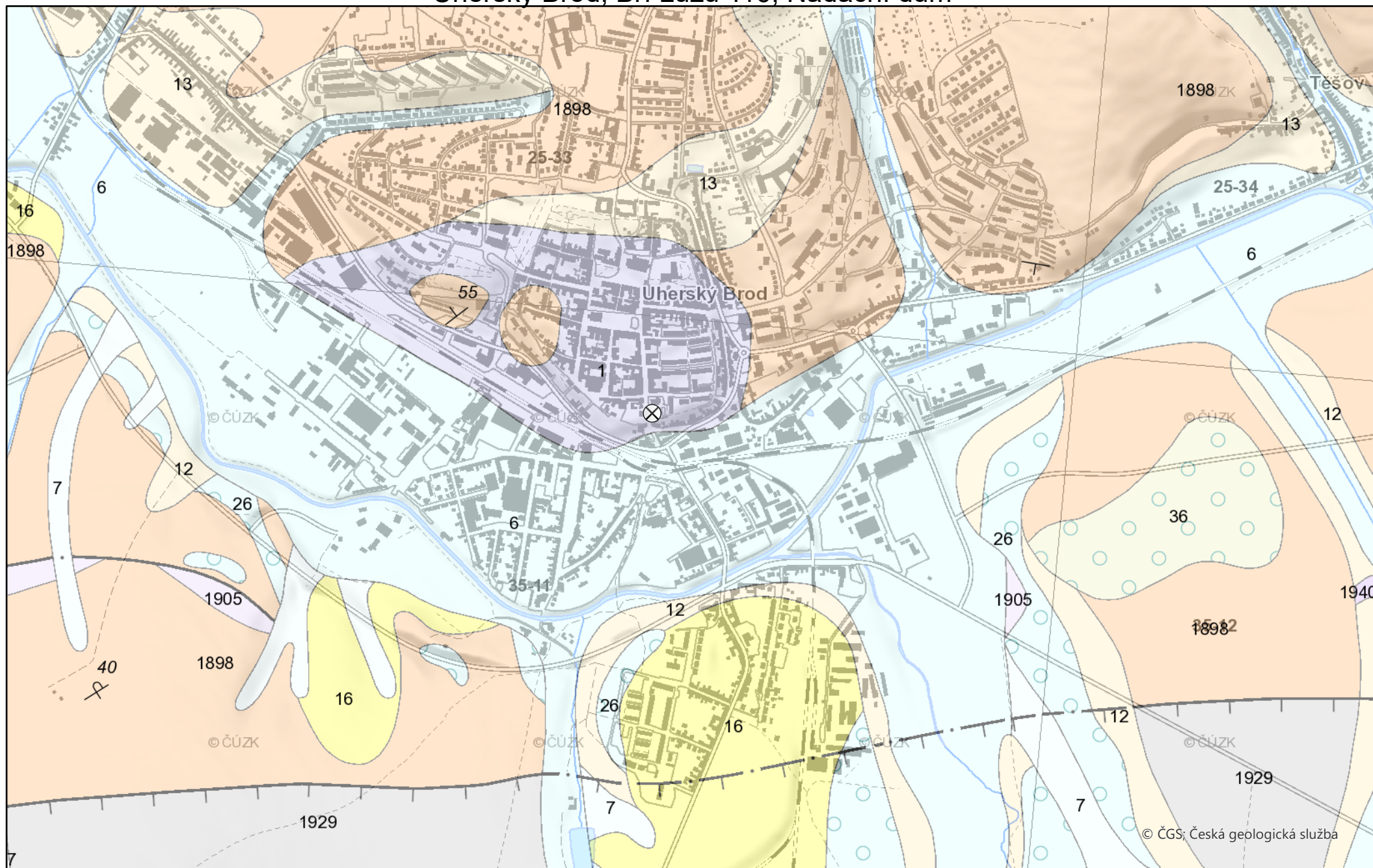






Uherský Brod, Bří Lužů 116, Nadační dům




Geologická mapa 1 : 50 000

Tektonické linie GeoČR50

	zlom zjištěný
	zlom zakrytý
	přesmyk zjištěný
	přesmyk zakrytý

Hranice hornin GeoČR50



	hranice zjištěná
---	------------------

Horniny GeoČR50

kvartér

KENOZOIKUM

KVARTÉR


	1	navážka, halda, výsypka, odval
	6	nivní sediment
	7	smíšený sediment
	12	píščito-hlinitý až hlinito-písčitý sediment
	13	kamenitý až hlinito-kamenitý sediment
	16	spraš a sprašová hlína
	26	písek, štěrk
	36	nevytříděné štěrky

flyšové pásmo

vulkanické horniny terciéru

KENOZOIKUM

NEOGÉN

	1940	trachyandezit
---	------	---------------

magurská skupina příkrovů

KENOZOIKUM

PALEOGÉN

	1898	pískovec, jílovec
	1929	pískovec, jílovec
	1905	pískovec, jílovec

Geologická mapa 1 : 50 000 - doplňky

Značky v mapě - body GeoČR50



vrstevnatost



překocené vrstvy svislé

Geologická mapa 1 : 50 000 - indexy

Index GeoČR50

6